

## Sehenswürdigkeiten

- 1 Herrenhäuser in Niederkaina, Kreckwitz, Kleinbautzen, Preititz, Nostitz
- 2 Kleinbautzen: evangelische Kirche, 17. Jh
- 3 Preititz: Wappenplatten an der Gutsscheune, Nr. 76
- 4 Baruth: Försterei, Wohn- und Geschäftshaus, Marktplatz, Weißes Tor
- 5 Gröditz: Schloss, Dorfensemble, Kirche
- 6 Weißenberg: Alte Pfefferkühlerei, Stadtanlage, Kirche, Rathaus
- 7 Maltitz: Wohnhaus mit Vorlaube
- 8 Nostitz: evangelische Kirche, Schlossruine, Schlossschänke
- 9 Lauske: künstliche Ruine (im Park), Park
- 10 Niethen: Schanze
- 11 empfohlener Abstecher: Rodewitz - Holländerwindmühle
- 12 Drehsa: Umgebendehaus, Wasserturm um 1900, im ehemaliges Rittergut, altes Schloss, Schlosspark, Parkfiguren „Brunhild und Wodan“

Tourist-Information Bautzen-Budyšin  
Hauptmarkt 1  
02625 Bautzen  
Tel.: 03591/ 42 016  
Fax: 03591/ 32 76 29  
eMail: [touristinfo@bautzen.de](mailto:touristinfo@bautzen.de)

## Tourbeschreibung

**Bautzen - Niederkaina - Kreckwitz - Kleinbautzen - Preititz - Baruth - Cortnitz - Gröditz - Wuischke - Weißenberg - Maltitz - Nostitz - Särka - Lauske - Niethen - Wawitz - Drehsa - Canitz - Christina - Baschütz - Niederkaina - Bautzen**

Start ist in Bautzen am Schützenplatz. Sie radeln in östliche Richtung und folgen der Markierung der Sächsischen Städteroute bis nach Niederkaina. Dort verlassen Sie die Sächsische Städteroute, radeln geradeaus und biegen an der nächsten Straßenkreuzung links ab nach Kreckwitz. Sie überqueren die Autobahn und biegen an der Steinsäule rechts nach Kleinbautzen ab. Im Ort können Sie die evangelische Kirche aus dem 17. Jh. mit dem Kirchportal in Renaissanceform besichtigen. Sie biegen links in die Puschwitzer Straße ein und halten sich an der nächsten Gabelung rechts und radeln vorbei an der Milchviehanlage. Sie radeln weiter nach Preititz. Hier biegen Sie links ab in die Lindenallee und fahren die Alte Dorfstraße entlang. Im Gutshof biegen sie rechts ab und folgend der Markierung „Sorbische Impressionen“ bis nach Rackel. Hier verlassen Sie die Sorbischen Impressionen und fahren nach Baruth. Sie kommen vorbei an der Schlosswiese und einem Teich direkt zum Markt. Sie biegen nach rechts ab auf die Straße Am Wasserturm. An der Cortnitzer Straße halten Sie sich rechts und radeln weiter bis zum Gutshof Baruth. Hier treffen Sie wieder auf die Sorbischen Impressionen, deren Markierung Sie über Cortnitz, Gröditz und Wuischke bis zum Marktplatz Weißenberg folgen.

In Gröditz können Sie ein schönes Dorfensemble (um 1780), das Schloss, die evangelische Kirche und ein Gehöft mit Umgebendehaus um 1800 besichtigen. In Weißenberg erleben Sie eine reizvolle Stadtanlage mit dem barocken Rathaus und der evangelischen Kirche aus dem 13. Jh. Das technische Museum „Alte Pfefferkühlerei“ erwartet Ihren Besuch. Den Markt verlassen Sie in Richtung Reichenbach. An der nächsten Kreuzung biegen Sie rechts ab, am nächsten Abzweig wieder rechts und folgen nun der Markierung des Mühlenradweges bis nach Nostitz. Hier können Sie eine Schlossruine aus dem 17. Jh. ein Herrenhaus und die evangelische Kirche besichtigen. Sie biegen am Herrenhaus rechts ab und folgen der Straße bis zur S 112, der Sie ca. 600 m rechts folgen und danach links in Richtung Särka abbiegen. In Särka halten Sie sich links in Richtung Lauske. Hier sollten Sie unbedingt die künstliche Ruine 1807 im Park besuchen. Sie halten sich links im Ort und verlassen ihn in Richtung Rodewitz, wo eine

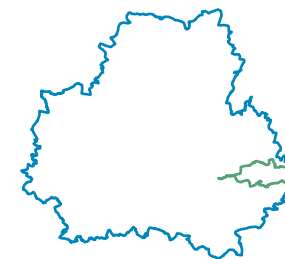
Holländerwindmühle zu bestaunen ist. Im Ort biegen Sie in der Kurve vor der Feuerwehr links ab und radeln nach Niethen. Vor dem Ortseingang biegen Sie rechts ab. Sie kommen nach Wawitz. In Niethen können Sie die Schanze (Burgwall von Niethen 10. Jh.) besuchen.

An der S 110 treffen Sie wieder auf die Sächsische Städteroute, der Sie bis zum Ausgangspunkt der Tour nach Bautzen folgen.

Vorher laden Sie in Drehsa das Rittergut, das alte Schloss und der Schlosspark mit seinen Parkfiguren Brunhild und Wodan zur Besichtigung ein.

## Radeln im Landkreis Bautzen

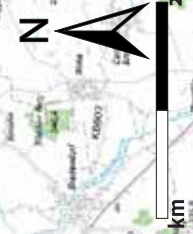
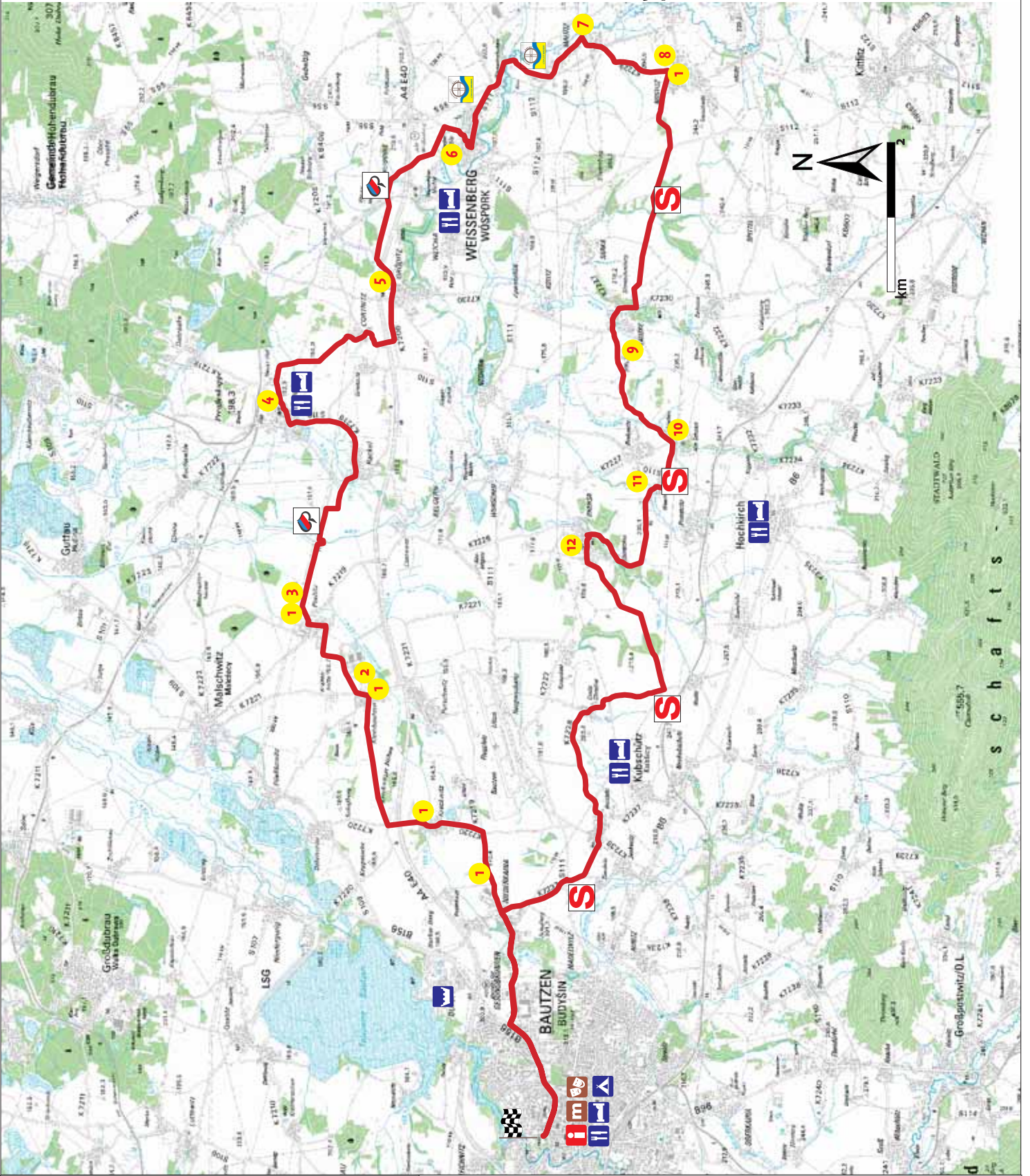
BAUTZEN - WEISSENBERG 54,8 km



Herausgeber (November 2015)  
Landratsamt Bautzen  
Kreisentwicklungsamt  
Macherstraße 55  
01917 Kamenz  
Tel.: 03591 5251 61001  
[www.landkreis-bautzen.de](http://www.landkreis-bautzen.de)

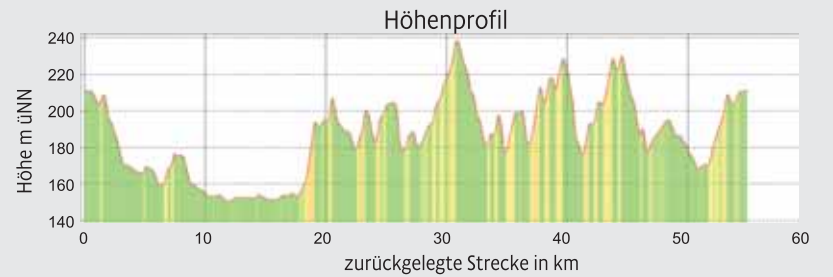
budyšin **bautzen**  
DER LANDKREIS

# BAUTZEN - WEISSENBERG 54,8 km



## Legende

-  Startpunkt
-  Sächsische Städteroute
-  Sorbische Impressionen
-  Mühlenweg
-  Bademöglichkeit
-  Gaststätte
-  Übernachtung, Hotel
-  Schloss, Burg
-  Theater
-  Museum, Ausstellung
-  Touristinformation



Tourdaten:   
 Höchster Punkt: 238,5 m   
 Tiefster Punkt: 150,5 m   
 Maximale Steigung: 5,5 %   
 Stärkstes Gefälle: 8,6 %

 schwer  
 mittel  
 leicht