

Sehenswürdigkeiten

- 1 Wintersportgebiet Schwarzenberg mit Skilift, Töpferhandwerk
- 2 Sachsens längste Bank, Rehnsdorfer Linden
- 3 empfohlener Abstecher: Rotkehlchen-Ranch
- 4 „Forsthaus Luchsenburg“
- 5 Ausflugsziel Schwedenstein mit Aussichtsturm
- 6 Erholungsort Steina und Tauchstation am Hausstein
- 7 granitene Gedenktafel am Geburtshaus der Mutter von Ernst Rietschel
- 8 Vierseithof, Park im englischen Stil, Kulturmühle
- 9 Schauwerkstatt und Museum der Granitindustrie
- 10 besonders schöner Ausblick

Kamenz-Information

Pulsnitzer Straße 11

01917 Kamenz

Tel.: 03578 37 92 05

E-Mail: kamenzinformation@kamenz.de

Tourbeschreibung

Elstra - Talpenberg - Rehnsdorf - Luchsenburg - Steina - Möhrsdorf - Gersdorf - Bischheim - Häslich - Schwosdorf - Lückersdorf - Gelenau - Hennersdorf - Welka - Boderitz - Ossel - Elstra

Auf dieser nicht ganz leicht zu bewältigenden Tour lernen Sie eine wunderschöne Berglandschaft kennen. Kleine Ortschaften wollen erkundet und über 400 m hohe Berge bezwungen sein.

Start der Tour ist auf dem Marktplatz der Töpferstadt Elstra.

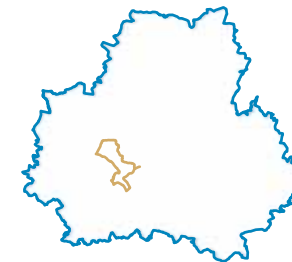
Die Wanderwegemarkierung „Blauer Strich“ führt Sie in westliche Richtung bis zum Ortsteil Talpenberg. Folgen Sie der ausgeschilderten Naturerlebnisroute bis nach Rehnsdorf. Vor dem Ortsausgangsschild Rehnsdorf folgen Sie der Naturerlebnisroute und fahren links an der „Langen Bank“ vorbei, bis Sie auf die Berg- und Tal-Route treffen. Biegen Sie links ab. Die Berg- und Tal-Route führt Sie durch ein idyllisches Waldgebiet, vorbei an der Gaststätte „Forsthaus Luchsenburg“. An der Wanderschutzhütte verlassen Sie die Berg- und Tal-Route und folgen wieder der Naturerlebnisroute. Sie fahren weiter geradeaus, vorbei am Schwarzen Teich. Nach der kleinen Brücke biegen Sie links ab und gelangen an der Waldschänke „Finke“ vorbei nach Steina - Neues Dorf. Bergauf erreichen Sie das Ausflugsziel „Schwedenstein“. Steil abwärts führt die Straße rechts abbiegend am Waldrand entlang nach Obersteina. Am Ender der Straße „Am Schwedenstein“ biegen Sie links ab und fahren zum Kroneplatz, an welchem Sie nach rechts in die Elstraer Straße abbiegen. Der Hauptstraße folgend, gelangen Sie zwischen Hubenberg und Gänseberg nach Möhrsdorf. Folgen Sie in Möhrsdorf der abbiegenden Hauptstraße und Sie erreichen Gersdorf. Hier steht das Geburtshaus Karoline Rietschels, der Mutter Ernst Rietschels. Eine Granittafel erinnert an sie. Durch die Eisenbahnbrücke mit den 7 Bögen aus Granitmauerwerk fahren Sie weiter nach Bischheim. Hier lädt der Park zum Spazieren und Entspannen ein. Weiter geht es nach Häslich, wo Sie unbedingt das Museum und die Schauwerkstatt der Granitindustrie besuchen sollten. Auch der denkmalgeschützte Vierseithof mit einer Ausstellung von landwirtschaftlichen Gerätschaften und Maschinen erwartet

Ihren Besuch. Vor dem Ortsausgang biegen Sie nach rechts in die Bergstraße, auf die Berg- und Tal Route, welcher Sie über Schwosdorf, Lückersdorf, Gelenau, Hennersdorf, Boderitz und Ossel folgen. In

Boderitz können Sie die Töpferei Bernd besuchen. In Talpenberg biegen Sie nach links ab und folgen der Wanderwegemarkierung „Blauer Strich“ bis zum Marktplatz in Elstra.

Radeln im Landkreis Bautzen

BERG-TOUR 35,5 km



Herausgeber (November 2015)

Landratsamt Bautzen

Kreisentwicklungsamt

Macherstraße 55

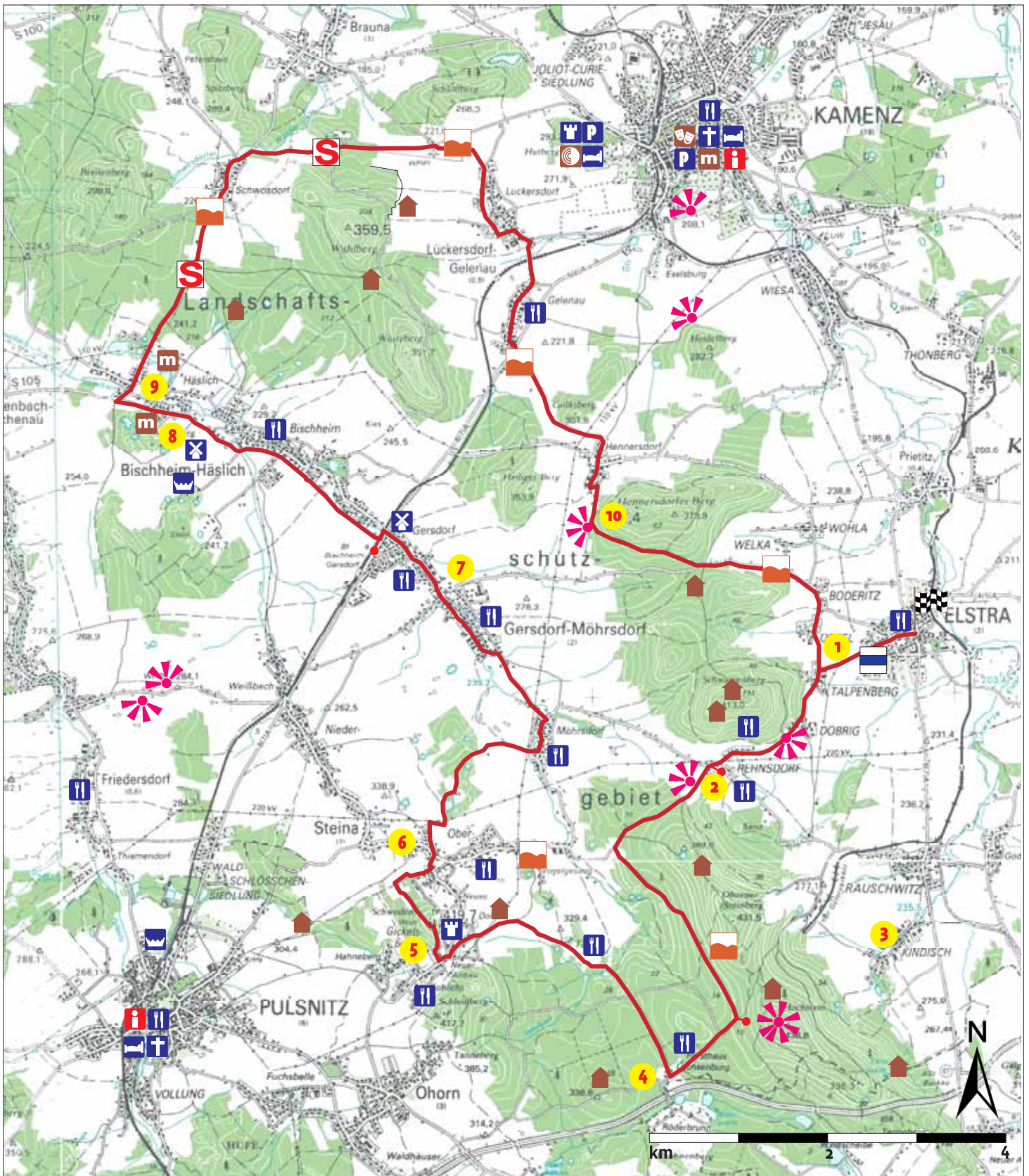
01917 Kamenz

Tel.: 03591 5251 61001

www.landkreis-bautzen.de

Lange Bank

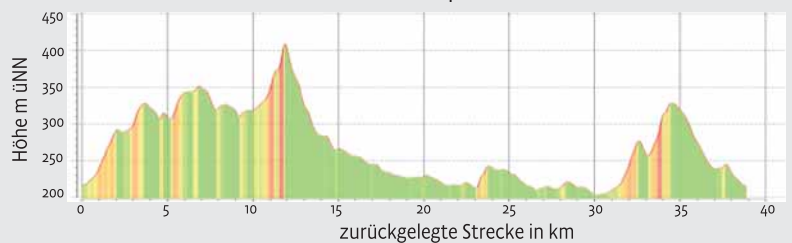
BERG-TOUR 35,5 km



Legende

- Tourvorschlag mit Entfernungsangabe
- Startpunkt
- Sächsische Städteroute
- Berg und Tal-Route
- roter Punkt
- blauer Strich
- Schutzhütte
- Bademöglichkeit
- schöne Aussicht, Aussichtsturm
- Mühle, Wassermühle
- Gaststätte
- Übernachtung, Hotel
- Kirche/Kloster
- Museum
- Touristinformation
- Freilichtbühne
- Theater

Höhenprofil



Tourdaten: Höchster Punkt: 408,9 m Maximale Steigung: 13,1 %
 Tiefster Punkt: 203,0 m Stärkstes Gefälle: 11,4 %

schwer
 mittel
 leicht