

Sehenswürdigkeiten

- 1 Campingplatz und Waldbad mit Sportmöglichkeiten
- 2 KRABAT-Mühle Schwarzkollm
- 3 Naturschutzgebiet "Dubringer Moor" empfohlener Abstecher: „Teichhaus Zelder“
- 4 Dorfmuseum
- 5 Tiergehege

Tourist-Information Bernsdorf
Dresdener Straße 2
02994 Bernsdorf
Tel.: 035723 92062

Tourbeschreibung

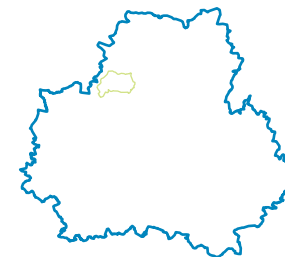
Bernsdorf - Wiednitz - Leippe - Zeißholz - Neukollm - Bernsdorf

Die Bernsdorfer-Wald-Tour führt Sie durch das nördlich von Bernsdorf gelegene Waldgebiet. Hier erleben Sie eine bezaubernde Naturlandschaft.

Start ist am Waldbad Bernsdorf. Der Markierung des Froschradweges in nördlicher Richtung folgend, erreichen Sie den Ort Wiednitz. Am Gasthof „Jägerhof“ verlassen Sie den Froschradweg. Sie überqueren die Hauptstraße, biegen in die Bahnhofstraße ein, fahren an den Teichen vorbei bis zum Bahnhof. Nach Überqueren der Bahngleise biegen Sie links ab und fahren weiter durch den "Guteborner Forst" nach Leippe. An der Feuerwehr fahren Sie geradeaus in östliche Richtung und überqueren den Leipper Mühlgraben. In östlicher Richtung weiter fahrend treffen Sie auf den KRABAT-Radweg. Diesem folgen Sie bis zur Kreuzung an der B 97. Diese überqueren Sie und fahren weiter auf dem KRABAT-Radweg, der am Rande des Dubringer Moores unterhalb des Gerichtsberges (182 m) entlang führt.

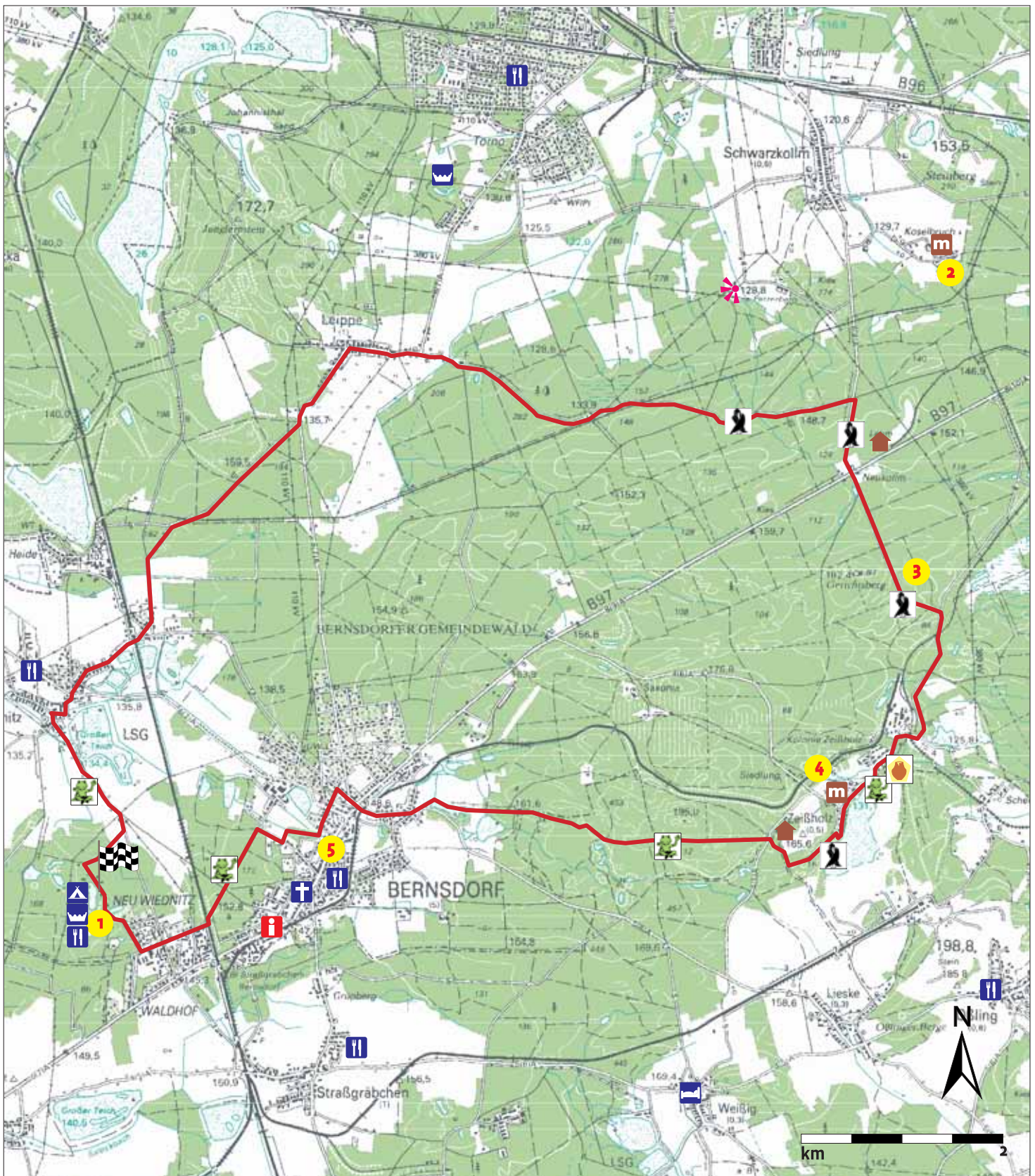
Sie gelangen in die Ortschaft Zeißholz. Hier können Sie das kleine Dorfmuseum besichtigen. Folgen Sie nun dem Froschradweg durch den Ort, vorbei an einem See, welcher aus einem ehemaligen Tagebau entstanden ist. Sie erreichen eine Wanderschutzhütte, durchqueren den "Otterschütz" - ein hügeliges Waldgelände und fahren weiter auf dem Froschradweg nach Bernsdorf, wo Sie wieder die B 97 überqueren. Hier können Sie im Eiscafé Steger eine Pause einlegen. Auf dem Froschradweg fahren Sie über die hölzerne Bahnbrücke, und kommen so zum Ausgangspunkt am Waldbad zurück.

Radeln im Landkreis Bautzen BERNSDORFER-WALD-TOUR 28 km










Herausgeber (November 2015)
Landratsamt Bautzen
Kreisentwicklungsamt
Macherstraße 55
01917 Kamenz
Tel.: 03591 5251 61001
www.landkreis-bautzen.de

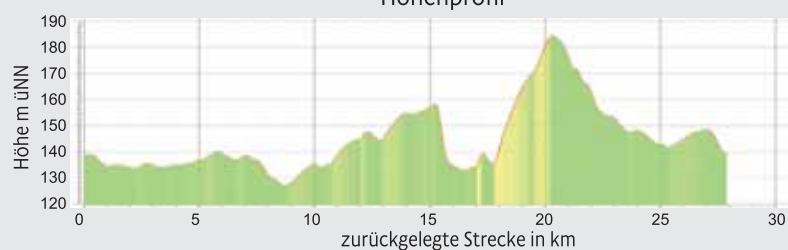
BERNSDORFER-WALD-TOUR 28 km



Legende

-  Startpunkt
-  Archäologischer Radweg
-  Froschradweg
-  KRABAT-Radweg
-  Schutzhütte
-  Bademöglichkeit
-  Campingplatz
-  Gaststätte
-  Kirche/Kloster
-  Museum
-  Touristinformation




Höhenprofil



Tourdaten:

Höchster Punkt: 184,5 m
Tiefster Punkt: 127,0 m

Maximale Steigung: 3,4 %
Stärkstes Gefälle: 6,1 %

 schwer
 mittel
 leicht