

## Sehenswürdigkeiten

- 1 Schloss und Kirche
- 2 Alte Wassermühle, Umgebendehäuser „Radlerhäusel“ und „Kuchenhäusel“, Böhmisches Brücke
- 3 Weinbrennerei Wilthen mit Besichtigung und Führungen, Heimatstube
- 4 Katholischen Pfarrkirche "Mariä Himmelfahrt" mit Glockenspiel, Heimatmuseum "Carl Swoboda", Laubenhäuser am Markt, Gondelteich
- 5 Heimatmuseum und Umgebendehäuser
- 6 Neukircher Heimatmuseum, 37 Umgebendehäuser, Töpfereien (mit Besichtigung), Parkanlage des Zwiebackfabrikanten Hultsch, Webereien ( Schauwerkstatt Hand- und Leinenweberei v. Kleist)

Anerkannte Tourist-Informationsstelle (ATIS)  
Sohlander Str. 3a (Bürgerhaus)  
02681 Schirgiswalde  
Tel.: 0 35 92 3 48 97  
E-Mail: [tourismusinfo@schirgiswalde.de](mailto:tourismusinfo@schirgiswalde.de)

Herausgeber (November 2015)  
Landratsamt Bautzen  
Kreientwicklungsamt  
Macherstraße 55  
01917 Kamenz  
Tel.: 03591 5251 61001  
[www.landkreis-bautzen.de](http://www.landkreis-bautzen.de)

## Tourbeschreibung

**Gaußig - Diehmen - Dretschen - Arnsdorf - Schwarznaußlitz - Obergurig - Wilthen - Schirgiswalde - Neuschirgiswalde - Weifa - Ringenhain - Neukirch/ Lausitz - Gickelhäuser - Naundorf - Gaußig**

Start ist am Parkplatz Schloss Gaußig. Das Schloss stammt aus dem 18. Jahrhundert.

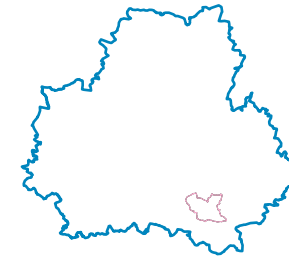
An der Hauptstraße halten Sie sich rechts und biegen hinter dem Schlosspark in die Diehmener Straße ein, die Sie „Am Weinberg“ nach links verlassen. An der Kreuzung „Gut Sommerreichen“ biegen Sie rechts auf die Katschwitzer Straße, fahren geradeaus durch Golenz und weiter auf dem Reitweg geradeaus nach Diehmen, über Dretschen nach Arnsdorf. Nach dem Teich biegen Sie links auf die Soraer Straße ab, die Sie an der nächsten Wegegabelung nach links verlassen. Sie kommen nun durch ein idyllisches Waldgebiet. Nach der nächsten Ortslage verlassen Sie die Straße scharf nach rechts und radeln geradeaus durch Schwarznaußlitz bis nach Obergurig. Nach der Abfahrt am Dorfberg biegen Sie links am neu gestalteten Dorfczentrum in die Schulstraße ein. Sie gelangen zur sanierten Alten Wassermühle. Gegenüber der Mühle steht das Radlerhäusel, ein typisches Oberlausitzer Umgebendehaus.

Von der Schulstraße rechts ab, fahren Sie auf dem Spreeradweg über den Mühlgraben und die Spreebrücke. Sie folgen dem Spreeradweg nach rechts und fahren nun direkt an der Spree bis zum Cafe „Kuchenhäusel“ weiter bis über die historische Böhmisches Brücke, das Wahrzeichen Obergurigs. An der nächsten Kreuzung fahren Sie auf der Wilthener Straße geradeaus über den Mönchswalder Berg nach Wilthen. Haben Sie die Abfahrt hinter sich, fahren Sie an den Teichen links und erreichen geradeaus den St.-Barbara-Platz. Sie fahren nun links an der Weinbrennerei Wilthen vorbei. Über die Straße der Befreiung gelangen Sie zur Zittauer Straße, in die Sie rechts abbiegen und nach wenigen Metern nach links in die Vorwerkstraße wieder verlassen. Dieser folgend überqueren Sie die Bahnstrecke, fahren linkerhand an Teichen vorbei und kreuzen wieder Eisenbahnschienen. Danach biegen Sie links in den Wald ein und folgen der Waldstraße über den Lärchenberg nach Schirgiswalde. Sie halten sich rechts und gelangen über die Ziegelstraße zum Marienplatz. An der Gaststätte „Türmchen“ biegen Sie rechts auf die Bachstraße ab und folgen der D4-Route nach Neuschirgiswalde und Weifa. An der Übersichtstafel biegen Sie rechts auf den Radwanderweg „Weifaer Rundblick“ ab. Am Gedenkstein biegen Sie rechts und hinter der Bäckerei links in die Wiesenstraße ab. Vorbei am Heimatmuseum gelangen Sie wieder auf die Hauptstraße, dort rechts ab in Richtung Ringenhain. Im Ort folgen Sie der D4-Radrouten entlang der Wesenitz. Sie erreichen den Töpferort Neukirch/ Lausitz. An der TRUMPF Sachsen GmbH verlassen Sie die D4 und fahren geradeaus. An der Wegegabelung fahren Sie rechts in die Mühlgutstraße und gleich wieder links in die Straße „Am Schossigstift“. Halten Sie sich links und biegen auf die Wilthener Straße ab. Immer geradeaus kreuzen Sie die Bautzener Straße und fahren weiter geradeaus in die Bruno-Stiebitz-Straße.

Am nächsten Abzweig halten Sie sich rechts und fahren links über den Moserweg auf die Oststraße, links halten und am Abzweig Naundorf nach rechts, bergauf abbiegen, dann halten Sie sich immer links. In Naundorf biegen Sie rechts auf die Hauptstraße und folgen dieser bis Gaußig. Sie biegen zur Kirche ab und gelangen zum Ausgangspunkt der Tour.

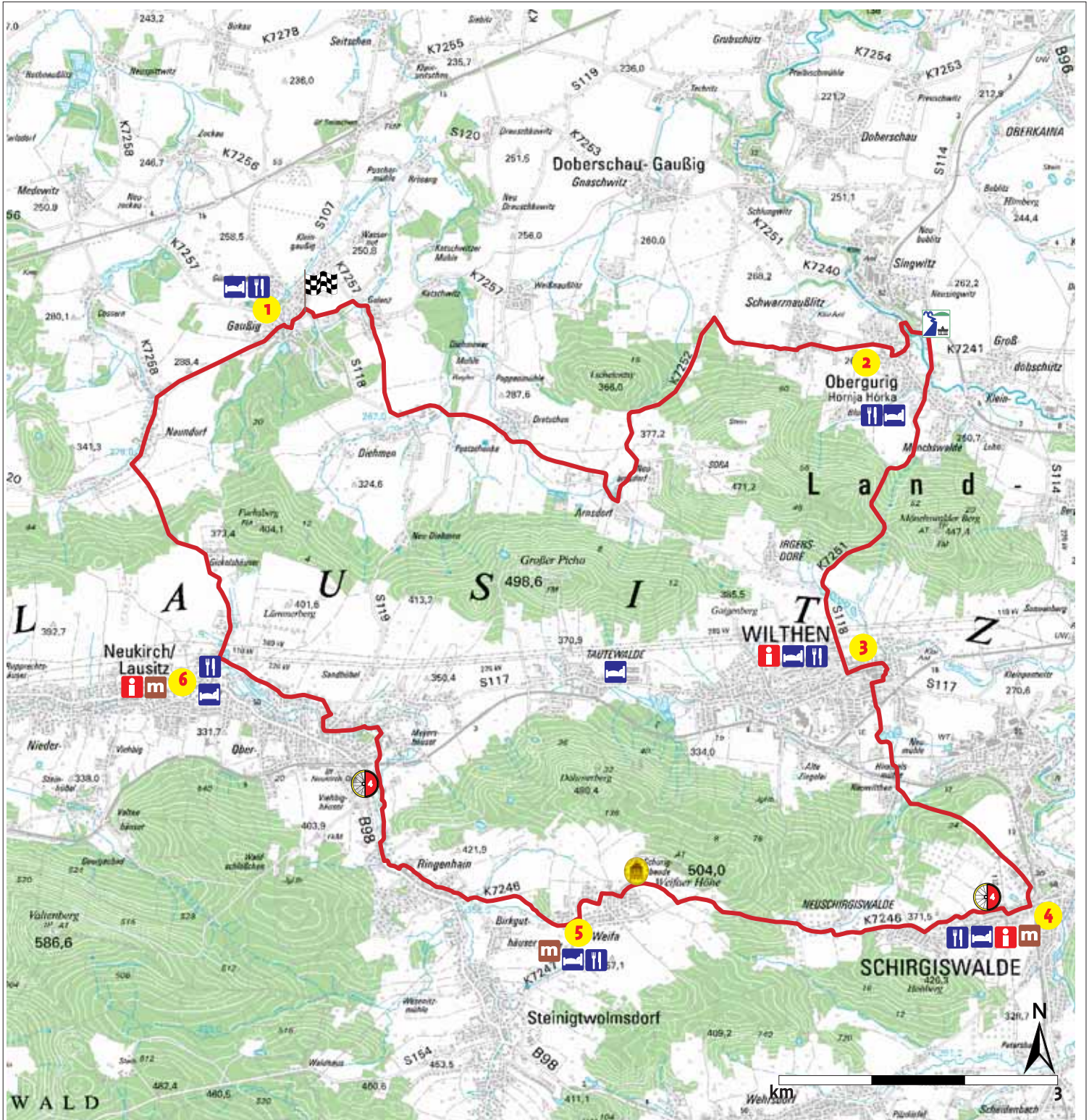
Fotos: foto-klinger

## Radeln im Landkreis Bautzen GAUSSIGER BERGTOUR 35,9 km













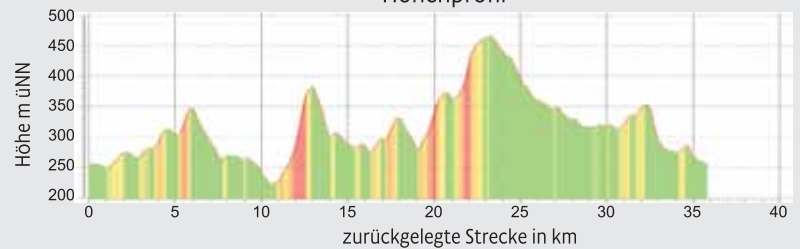
# GAUSSIGER BERGTOUR 35,9 km



## Legende

- |                                                                                     |                                 |                                                                                     |                     |
|-------------------------------------------------------------------------------------|---------------------------------|-------------------------------------------------------------------------------------|---------------------|
|  | Startpunkt                      |  | Burg, Schloss       |
|  | Umgebendehaus-Radweg            |  | Gaststätte          |
|  | D <sub>4</sub> Fernradwanderweg |  | Übernachtung, Hotel |
|  | Spreeadweg                      |  | Museum              |
|                                                                                     |                                 |  | Touristinformation  |




## Höhenprofil



## Tourdaten:

Höchster Punkt: 466,1 m  
Tiefster Punkt: 224,2 m

Maximale Steigung: 15,9 %  
Stärkstes Gefälle: 13,5 %

 schwer  
 mittel  
 leicht