

## Sehenswürdigkeiten

- 1 Eisenbahnviadukt, Steinbrüche
- 2 Schloss und Schlosspark

Tourismus-Kontaktbüro Demitz-Thumitz  
Gemeindeamt Demitz-Thumitz  
Telefon: 03594 775913  
Mobil: 0174 6933067  
www.demitz-thumitz.de  
E-Mail: tourismus@demitz-thumitz.de

## Tourbeschreibung

Demitz-Thumitz - Medewitz - Gaußig - Naundorf - Tröbigau - Schmölln/OL - Demitz-Thumitz

Demitz-Thumitz liegt am Fuße des Klosterberges, einem Westausläufer des Lausitzer Berglandes.

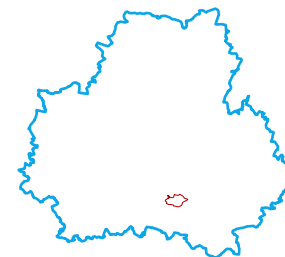
Der Granitabbau am Klosterberg und die Verarbeitung vor Ort verhalfen dem ursprünglich landwirtschaftlich geprägten Dorf zu wirtschaftlicher Blüte. In der Sächsischen Steinmetzschule werden seit über 100 Jahren Steinmetze und Steinbildhauer ausgebildet, die ihrerseits dazu beitragen, für das Granitdorf Demitz-Thumitz zu werben.

Die Tour startet am Bahnhof in Demitz-Thumitz. Sie fahren durch das Eisenbahnviadukt, ein markantes Zeugnis der langjährigen Tradition des Granitabbaus, biegen gleich links ein und unterqueren noch einmal die Bahnstrecke. Sie folgen dem Weg entlang der Bahnstrecke, halten sich links und radeln geradeaus am Wald entlang. Durch ein Waldstück gelangen Sie zu einer Wegegabelung, die Sie nach rechts abbiegen und weiter durch den Wald fahren. Sie gelangen zu einer Kreuzung, über die Sie geradeaus auf der Ringstraße weiterfahren. An der nächsten Kreuzung biegen Sie rechts ab und radeln auf der Medewitzer Straße immer geradeaus nach Gaußig.

Hier können Sie das Schloss aus dem 18. Jahrhundert entdecken. Der Schlosspark wurde nach barockem Vorbild angelegt und später im englischen Stil fortgesetzt. Besonders zu bewundern sind hier unter anderem mächtige Solitäräume, zum Beispiel einer der größten Tulpenbäume Sachsens und prachtvolle Rhododendren. Die Kirche mit ihrem spätgotischem Flügelaltar von 1480 und die Kapelle laden zum Verweilen ein.

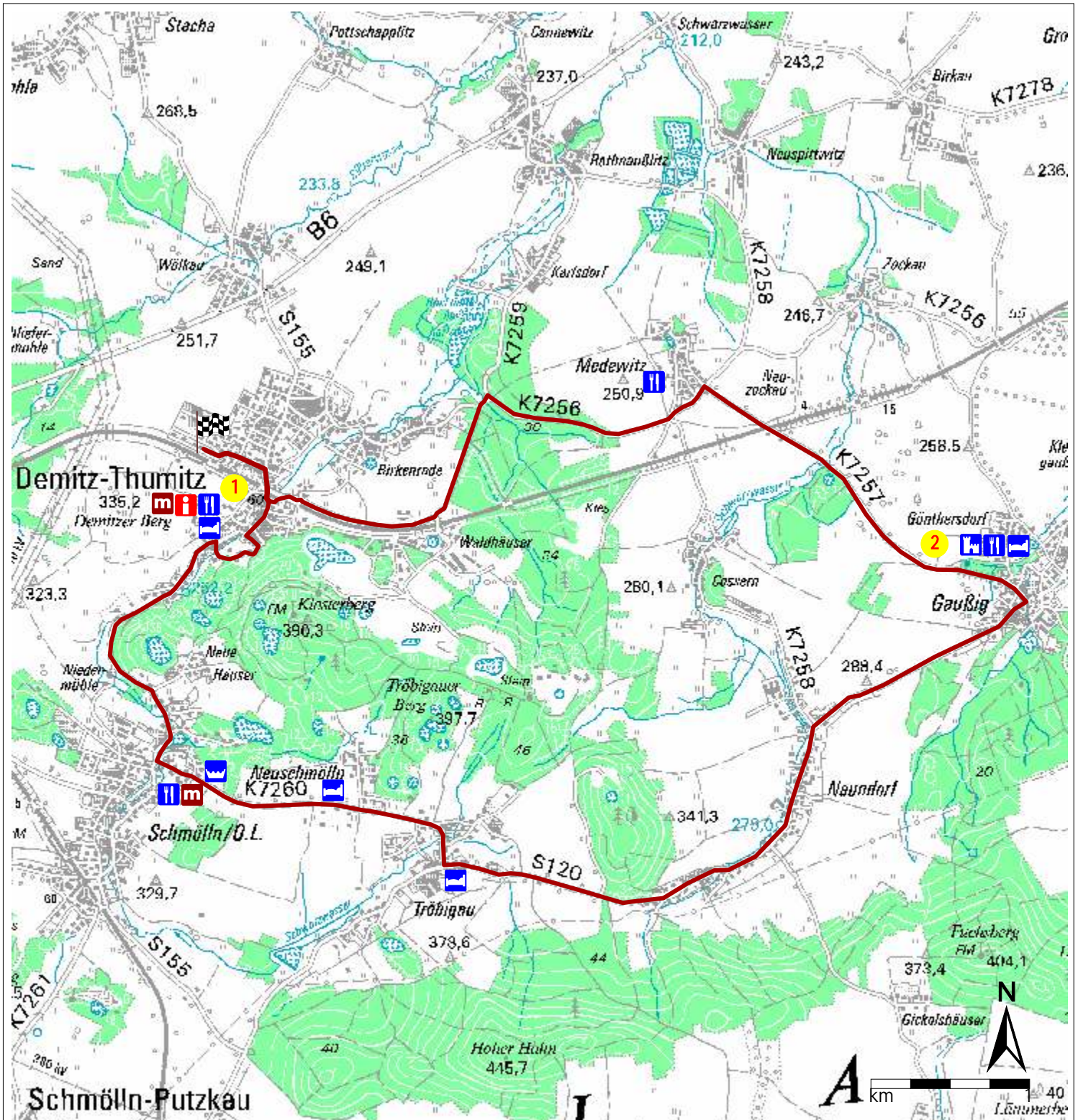
Vom Schloss kommend, biegen Sie nach links ab und radeln über Naundorf und Tröbigau. Hier biegen Sie rechts in Richtung Schmölln ab. Am Abzweig Neuschmölln können Sie die Herausforderung annehmen, einen Abstecher auf den Gipfel des Klosterberges zu unternehmen, um sich in der Berggaststätte zu stärken. Zurück vom Berg fahren Sie rechts nach Schmölln, biegen wieder rechts ab und kommen vorbei an der Niedermühle nach Demitz-Thumitz, dem Ausgangspunkt Ihrer Tour.

## Radeln im Landkreis Bautzen GRANIT TOUR 16,5 km



Herausgeber (September 2010)  
Landratsamt Bautzen  
Kreisentwicklungsamt  
Macherstraße 55  
01917 Kamenz  
Tel.: 03578 78 71 61001  
www.landkreis-bautzen.de

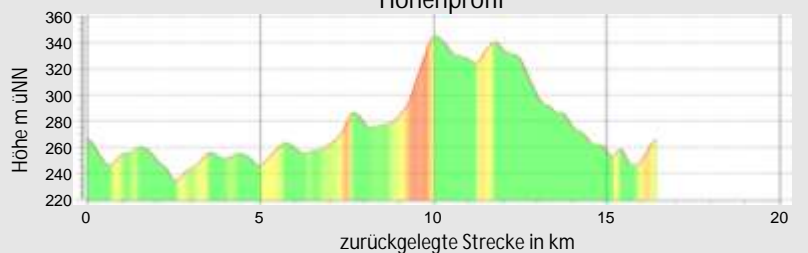
# GRANIT-TOUR 16,5 km




## Legende

-  Startpunkt
-  Museum
-  Touristinformation
-  Burg, Schloss
-  Gaststätte
-  Übernachtung, Hotel
-  Bademöglichkeit

## Höhenprofil



Tourdaten:	Höchster Punkt	345,2 m	Maximale Steigung	8,2 %	
	Tiefster Punkt	234,4 m	Säkstes Gefälle	6,2 %	